

## Indicateurs de précarité alimentaire en Île-de-France

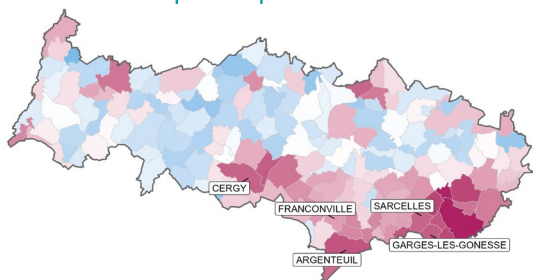
### Val d'Oise (95)



1 249 674 habitants  
10,2 % des franciliens  
184 communes

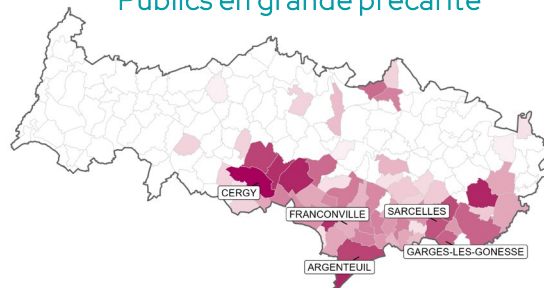
#### Classement des arrondissements pour chaque axe

#### Publics à risque de précarité alimentaire



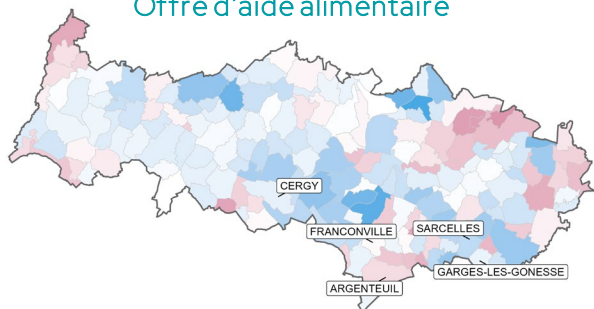
Une concentration des publics à risques de précarité alimentaire plutôt dans les communes denses et proches de la petite couronne, autour de Gonesse, Argenteuil et Cergy.

#### Publics en grande précarité



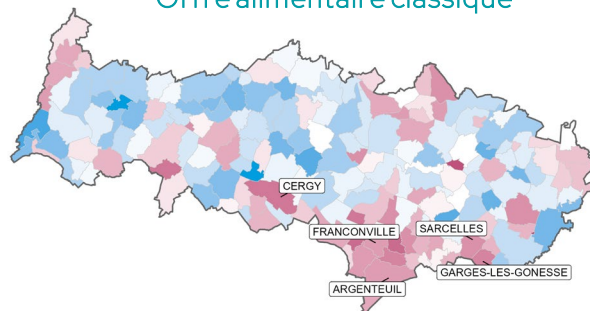
Une concentration forte des publics en grande précarité dans les villes du sud-est du département, notamment l'agglomération de Cergy, Goussainville, Argenteuil et Bezons.

#### Offre d'aide alimentaire



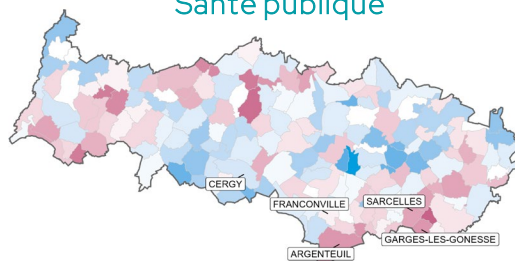
Des communes avec une offre d'aide alimentaire plus faible dispersées dans le département, notamment en périphérie (bourgs ruraux au nord-ouest, autour de Luzarches) et à proximité de la Seine-Saint-Denis.

#### Offre alimentaire classique



Une offre alimentaire classique plus faible dans les communes les plus denses au sud du département.

#### Santé publique



Des disparités, avec notamment des difficultés marquées dans les communes à forte densité proches de la Seine-Saint-Denis (93) ou plus rurales à l'ouest.

Pour rendre compte de la précarité alimentaire dans toute sa complexité, une trentaine d'indicateurs répartis en 5 axes ont été mobilisés. Ces 5 cartes représentent les résultats par axe. Elles s'interprètent de manière relative : plus une commune a un score de risque élevé (rouge), plus elle cumule de difficultés par rapport aux autres communes d'Île de France. Plus elle a un score de risque faible (bleu) plus elle cumule d'avantages.

Pour retrouver toutes les données à échelon communal, intercommunal et départemental, consultez le site [ansa-precarite-alimentaire.credoc.fr](http://ansa-precarite-alimentaire.credoc.fr)

## Typologie des communes

Les communes caractérisées par des **publics très fragiles (famille 1)** sont des communes denses : situation dégradée pour les indicateurs relatifs aux publics à risque de précarité alimentaire, à la grande précarité et à la santé publique. Offre alimentaire plus dégradée que la moyenne.

Les communes présentant un **éloignement fort à l'offre et aide alimentaires et une santé dégradée (famille 4)** : important éloignement de l'offre d'aide alimentaire, et de l'offre alimentaire. Santé nettement plus dégradée que la moyenne, publics à risque de précarité alimentaire légèrement plus présents.

Les communes à **publics fragiles (famille 2)** ont des indicateurs de publics potentiellement à risque et de grande précarité relativement dégradés. Elles ne présentent pas de difficulté marquée concernant l'offre alimentaire ou l'offre d'aide alimentaire.

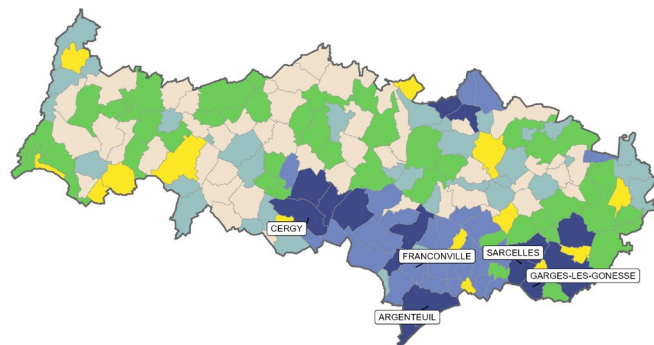
Les communes caractérisées par des **publics favorisés et éloignement à l'offre et aide alimentaires (famille 5)** : meilleure situation que la moyenne concernant la santé. Offre alimentaire et offre d'aide alimentaire plutôt moins bonnes que la moyenne.

Les communes caractérisées **par des publics potentiellement à risque et une santé modérément dégradée (famille 3)** : publics en grande précarité moins présents, offre alimentaire meilleure que la moyenne et offre d'aide alimentaire dans la moyenne.

Les **communes favorisées (famille 6)** pour l'ensemble des indicateurs (hormis l'offre d'aide alimentaire).

*Dans le Val d'Oise, toutes les familles de communes sont représentées. La grande majorité de la population vit dans des communes à publics fragiles ou très fragiles (familles 1 et 2).*

Légende



Part (en %) de la population dans la famille	Famille 1	Famille 2	Famille 3	Famille 4	Famille 5	Famille 6
Région	55,3%	29,0%	3,9%	2,9%	5,1%	3,9%
Val d'Oise (95)	43,4%	32,8%	7,5%	5,4%	7,7%	3,2%
Nombre de communes dans le Val d'Oise	15	27	45	15	36	46

**Note de lecture :** 43,3 % des habitants du Val d'Oise et 55,3% des franciliens résident dans une commune à publics très fragiles (la famille 1). Cela concerne 15 des 184 communes du département.

### Arrondissements présentant les moins bons scores pour chaque axe

Offre alimentaire	Offre d'aide alim.	Publics à risque	Grande précarité	Santé
VAUDHERLAND VILLAINES-SOUS-BOIS MONTIGNY-LES-CORMEILLES ERMONT BEAUCHAMP FREMAINVILLE CERGY SANNOIS GARGES-LES-GONESSE BRUYERES-SUR-OISE	CHAUMONTEL SEUGY VIARMES MARGENCY MENCOURT SAINT-CLAIR-SUR-EPTE LOUVRES ENGHEN-LES-BAINS ARNOUVILLE VAUDHERLAND	GONESSE BOUQUEVAL VILLIERS-LE-BEL GOUSSAINVILLE BONNEUIL-EN-FRANCE ARGENTEUIL ARNOUVILLE MONTMAGNY GARGES-LES-GONESSE PONTOISE	CERGY BEZONS GOUSSAINVILLE SAINT-OUEN-L'AUMONE MONTIGNY-LES-CORMEILLES PONTOISE ARGENTEUIL OSNY VILLIERS-LE-BEL SARCELLES	ARNOUVILLE EPIAIS-RHUS CHARMONT SAINT-CYR-EN-ARTHIES THEUVILLE BANTHELU LE HEAULME NEUILLY-EN-VEXIN SAINT-GRATIEN ARGENTEUIL

[Consulter le diagnostic complet](#)